BUDAPEST XV. KERÜLET KERÜLETI ÉPÍTÉSI SZABÁLYZATA

1. MELLÉKLET A 17/2018. (VI. 26.) ÖK. RENDELETHEZ SZABÁLYOZÁSI TERV MÓDOSÍTÁS - 2019

KÖTELEZŐ SZABÁLYOZÁSI ELEMEK

- szabályozási vonal
- fővárosi, vagy országos célt szolgáló szabályozási vonal az FRSZ alapján
- építményhez kötött (geodéziailag pontosítandó) szabályozási vonal
- építési övezet/övezet határa
- Lk-3/SZ-1 építési övezet/övezet jele
- 12 méretezés
- xy szöveges szabályozási elem

az építés helye és módja a telken

előírt előkert

- 4 építési vonalat is meghatározó előkerti sáv és mérete (m)
- 4 előkerti sáv és mérete (m)

építési határvonal, vagy építési hely (egyéb telepítésre vonatkozó előírások figyelembevételével)

- építési határvonal
- építési hely terepszint felett is beépíthető része
- építési hely kizárólag terepszint alatt beépíthető része

zöldfelület létesítése és helye

- teljesértékű zöldfelület min. ...% arányban

térfalak szabályozása

- meghatározott eltéréssel szabályozott építési vonal - 60%
- meghatározott eltéréssel szabályozott építési vonal - 20%

egyéb építésre kijelölt hely

- építés helye beépítésre nem szánt övezetben, vagy közterületen

közterületi növényzet

- közterület és / vagy lakóterületi övezetbe sorolt terület zöldfelületként fenntartandó / kialakítandó része

MÁS JOGSZABÁLY ÁLTAL ELRENDELT ELEMEK

védelmek

- M műemlék
- Mä általános műemléki védelem
- MJ műemlékі jelentőségű terület
- MK műemléki környezet
- RV védetté nyilvánított régészeti lelőhely
- R nyilvántartott régészeti lelőhely
- FV fővárosi helyi védettségű építmény
- FVE fővárosi helyi védettségű épületegyüttes
- VU kerületi védett utcaszakasz
- VÉ kerületi védett épület, építmény
- országos ökológia hálózat - magterület
- országos ökológia hálózat - ökológiai folyosó
- országos ökológia hálózat - pufferterület
- ht helyi jelentőségű védett természeti terület
- ex lege védett forrás
- védelemre érdemes természeti terület

korlátozások

egyes környezeti tényezők

- országos vízminőség-védelmi övezet Vízbázisvédelmi terület
- országos vízminőség-védelmi övezet Szennyvizek szempontjából érzékeny vízgyűjtőterület
- felszíni vizek védőterülete
- potenciálisan talajszennyezett terület (TSZT alapján)
- alsó küszöbértékű veszélyes üzem
- hulladékhasznosító mű védőtávolsága
- veszélyeshulladék kezelő

egyes meghatározó közművek*

- szennyvízátemelő és védőtávolsága
- 220 és 132 kV-os távvezeték és biztonsági övezete
- nagynyomású földgázszállító vezeték és biztonsági övezete
- ivóvíz főgerincvezeték és védőtávolsága
- mikrohullámú összeköttetés nyomvonala és védőtávolsága 100 m-es magassági korlátozással
- kiemelt fontosságú honvédelmi terület határa

* A Szabályozási terv nem teljeskörűen tünteti fel a közműveket és védőterületüket

egyes közlekedési létesítmények

- meglévő vasútvonal és védőtávolsága
- tervezett vasútvonal és védőtávolsága
- gyorsforgalmi utak és főútvonalak külterületi szakaszainak védőtávolsága

FRSZ

- tervezett metró (ÉDRV) és védőtávolsága
- tervezett villamosvonal
- P+R 100 javasolt P+R parkoló és minimális befogadó képessége
- javasolt híd / közlekedési elem különszintű keresztezése
- alternatív nyomvonal területbiztosítása
- közlekedési területként még nem igénybe vett terület

JAVASOLT SZABÁLYOZÁSI ELEMEK

- javasolt szabályozási vonal
- javasolt telekhatár
- javasolt megszüntető jel
- bontásra javasolt épület
- terepszint alatti parkolólétesítmény céljára kijelölt hely telken, vagy közterületen

közhasználat, közforgalom

- már közhasználatú, vagy közhasználatra javasolt telekrész
- javasolt gyalogoshálózat telken áthvezető szakasza javasolt közhasználattal
- javasolt közforgalmú magánút

közlekedés

- kerékpáros infrastruktúra tervezett nyomvonala (nem jelleghelyes ábrázolással)
- meglévő / javasolt gyalogoshálózat kiemelt szakasza közterületen (nem jelleghelyes ábrázolással)

TÁJÉKOZTATÓ ELEMEK

- TU - jelű lakóterületi övezetek (építési telek és közterület együtt)

egyes beépítésre nem szánt övezetek kiegészítő jelölése

- védelmi erdő
- közjóléti erdő
- közkert, közpark
- folyóvizek medre és partja
- fővárosi jelentőségű közlekedési terület
- kerületi jelentőségű közlekedési terület
- kötöttpályás közlekedési terület

egyéb tájékoztató elemek

- kivett út / kivett saját használatú út / kivett magánút
- mezőgazdasági feltáró út
- geodéziailag nem bemért tó
- a KÉSZ adott területi egységre vonatkozó kiegészítő előírása
- elővásárlással érintett telkek
- meglévő villamos vonal
- kerékpáros infrastruktúra meglévő nyomvonala (nem jelleghelyes ábrázolással)
- meglévő híd / közlekedési elem különszintű keresztezése
- meglévő/tervezett vasútállomás és vasúti megállóhely
- kerülethatár
- belterülethatár
- jelenlegi telekhatár
- jelenlegi épület
- földhivatali térképen szerepelő épület
- 24123 helyrajzi szám

Fővárosi Kgy. rendelettel védett épületegyüttes és kerületi védett településrész

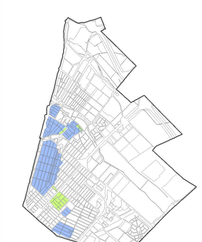

- fővárosi kgy. rendelettel védett épületegyüttes
- kerületi védett településrész

településkép szempontból meghatározó területek a településkép védelméről szóló 21/2017. (IX.29.) ÖK. r. alapján

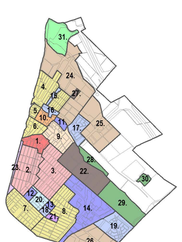

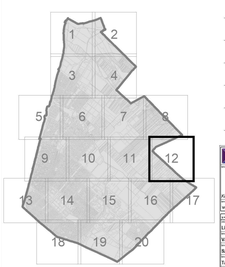

URBAN STÚDIÓ KFT.
1111 Budapest, Műegyetem rkp. 3. IV. em. 401 Tel.: 463 3131 Fax: 463 3132 urban@urbanstudio.hu

Munkaszám: T-SZ
Méretarány: M=1:2.000

1. melléklet a 17/2018. (VI. 26.) ök. rendelethez SZABÁLYOZÁSI TERV MÓDOSÍTÁS - 2019

Készült az állami alapadatok felhasználásával

Munkaállomás: **végső szakmai véleményezési dokumentáció** — Dátum: 2019. 11. 11.

Felelős tervező		Munkaszervezet vezetője		Munkaszervezet tervezői	
Liszkay Krisztina	TT11-01-1455	Gólyom Rudolf	TK-01-0053	PERSOL 2000 BT.	
Vaszkehelyi Kinga	TT-01-3123	Munkaszervezet vezetője	Tká-01-1018	Pro Urbe Kft.	
Szczuka Levente	TT-01-6111	Hanczár Zsófia	TV, TE, TH-01-2419	KÉSZ Kft.	
Tari Gipsz Zsuzsa	TT-13-1481	Besz Attila	TV, TE, TH-01-2419	KÉSZ Kft.	
Kedesz András		Csima Fabiola Judit		KÉSZ Kft.	